

## REGLEMENT

**Lees dit reglement zeer aandachtig, het zal je helpen bij het oplossen van de vragen en bevat ook waardevolle tips voor beginnende zoektochters!**

Bij vragen gevolgd door “**kies uit**” of “**K.U.**” is maar één van de opgegeven antwoorden het juiste antwoord en mag je dus nooit meer dan 1 antwoord kiezen. Bij vragen gevolgd door “**mogelijke antwoorden**” of “**M.A.**” is er minstens één juist antwoord, maar kunnen er ook meerdere juiste antwoorden zijn en in dat geval moet je alle juiste antwoorden geven.

“**In de omgeving**” = in een straal van 30 meter, het herkenningspunt inbegrepen (bv. “in de omgeving van de koepoort”, dan zoek je op de koepoort zelf + 30 meter) / “**In de onmiddellijke omgeving**” of “**hier**” = in een straal van 20 meter, het herkenningspunt inbegrepen / “**Bij**” = in een straal van 2 meter, het herkenningspunt inbegrepen. De hoogte speelt geen rol in de bepaling van de zoekruimte.

Wat tussen **dubbele aanhalingstekens** staat moet als exact te vinden/te lezen tekst of exact te noteren tekst worden beschouwd, bv “kerk” je moet zoeken naar het woord “kerk” en niet naar een echte kerk. Wat niet tussen aanhalingstekens staat betekent een echt gegeven, bv kerk je moet zoeken naar een kerk, of naar een afbeelding van een kerk, want een afbeelding telt in een zoektocht altijd voor werkelijkheid: een afbeelding van een kerk is een kerk, een afbeelding van een walvis is een walvis enz. Een **deel van het geheel telt ook voor het geheel**, bv. een leeuwenkop = een leeuw.

Als je een gegeven moet noteren dat je ter plaatse vindt, **noteer dan steeds juist en exact** zoals je het ter plaatse vindt. Hoofdletters of kleine letters, kleur, vorm van de letters, grootte of lettertype heeft geen belang, bv. “ABC” = “abc” = “AbC” = “abc”. Maar de spelling en spaties in teksten hebben wel belang, bv. “theater” is niet hetzelfde als “teater”, en “kerktoren” is niet hetzelfde als “kerk toren”. **Accenten en punten op letters** mag je wegdenken, bv. é = è = e en ook i = l = i zonder puntje. **Leestekens (punten, komma’s, enz.) in teksten** mag je niet wegdenken. **Jaartallen** moeten steeds correct zoals ter plaatse te vinden genoteerd worden (l of j is niet hetzelfde als 1).

**Prisma is niet nodig, deze zoektocht is perfect oplosbaar enkel met gegevens ter plaatse en wat parate kennis, zonder raadplegen van woordenboeken of internet.** Zoek dus geen vallen op bijkomende betekenissen van woorden in Prisma en ook niet op een Prisma-betekenis die afwijkt van de algemeen gangbare betekenis, en bij het zoeken naar bv. namen van dieren zijn algemeen gekende dieren (die elke normale mens kent ook zonder een woordenboek te moeten raadplegen) voldoende als antwoord.

**Een vraag kan meer dan één juist antwoord hebben dat je ter plaatse kan vinden, ook als ze in het enkelvoud gesteld is.** Vraag je daarom bij elke vraag af of er nog een antwoord te vinden is, ook als je al 1 of 2 antwoorden gevonden hebt. Soms zal de inrichter je helpen door te vermelden ‘**één antwoord**’, in dat geval hoeft je uiteraard niet naar meer dan één antwoord te zoeken. Toelichtingen tussen haakjes ( ) zijn ook steeds bedoeld om je te helpen, en nooit om je in de val te lokken, te misleiden of op het verkeerde been te zetten.

**Een en één** is niet hetzelfde. Een betekent “1 of meerdere”, één of 1 betekent “1 en slechts 1, niet meer of niet minder”. Een **aantal moet in een zoektocht steeds juist zijn**, als ik je bijvoorbeeld vraag of er 2 bomen staan dan is het antwoord “neen” als er maar 1 boom staat, maar ook “neen” als er 3 bomen staan. Enkel als er precies 2 bomen staan, niet meer of niet minder, mag je antwoorden met “ja”.

**Alles wat de inrichter mededeelt in de tekst op het routeblad of in het reglement** moet je steeds blindelings voor waarheid aanvaarden en heeft voorrang op informatie ter plaatse of parate kennis die hiervan afwijkt. Stel bijvoorbeeld dat de inrichter in de tekst zegt dat er in de fontein een beeld van een leeuw staat. Ter plaatse stel je echter vast dat dit geen leeuw maar een arend is. Toch moet je, indien daarnaar gevraagd, antwoorden dat er een leeuw te zien is.

Romeinse **cijfers** zijn I = 1, V = 5, X = 10, L = 50, C = 100, D = 500, M = 1000. Arabische cijfers zijn 0,1,2,3,4,5,6,7,8,9. De namen van muzieknoten zijn do, re, mi, fa, sol, la, si. **Klinkers** zijn enkel a,e,i,o,u,y. ij is geen klinker maar twee letters en is daarom niet gelijk aan y.

Bij “**volgens gegevens ter plaatse**” maak je alleen gebruik van wat je ter plaatse vindt om de vraag te beantwoorden en haal je geen antwoorden uit je zoektochtbundel. Bij “**volgens gegevens**” telt niet alleen wat je ter plaatse vindt maar ook alle informatie waarover je beschikt in je zoektochtbundel (reglement, wegbeschrijving, toeristische informatie enz.) en die een antwoord zijn op de gestelde vraag mee.

**Naam en wezen is niet hetzelfde**, en in zoektochten worden daar regelmatig strikvraagjes op gelegd. Als de inrichter je bijvoorbeeld vraagt “welk dier zit verborgen in een woord” moet je antwoorden met “geen”. Er kan immers geen dier in een woord zitten. Vraagt de inrichter daarentegen “welke naam van een dier zit verborgen in een woord” dan antwoord je met het dier of de dieren waarvan je de naam kan vinden in een woord op het bord. **Verborgen in een woord**: in ‘kakkerlak’ zit o.a. verborgen ‘kak’, ‘lak’, ‘la’, ‘akker’ enz. Maar ‘kakkerlak’ zit niet in zichzelf verborgen.

**(gv) op het einde van de vraag** betekent: de vraag bevat geen val / is geen strikvraag. **(gv) na een woord** in het midden van de zin betekent: zie geen valstrik in het gebruik van het woord waarop (gv) slaat. Er ligt nooit een val op voorzetsels (op, aan, in, over, tegen,enz.) en ook nooit op het woord “bord”. Een bord kan uit meerdere delen/platen bestaan en blijft nog altijd hetzelfde bord. Wanneer tussen de mogelijke antwoorden het antwoord “nijlpaard” staat moet je dit altijd als een van de juiste antwoorden kiezen, ook al vindt je ter plaatse geen nijlpaard.

**Zoek niets achter glas (ramen, vensters)** en houd geen rekening met gegevens achter glas (ook niet met gegevens die aan de binnenkant van het glas vastgekleefd zijn). In glas (bv. een glasraam) of achter **beschermglas** aan (info)borden, menukaarten van restaurants of aan een heiligenbeeld telt wel. **Wat op spandoeken, luifels, stickers staat telt mee; vlaggen en wimpels niet. Zoek ook niets op brievenbussen en bellen.**

**Belangrijk is het verschil tussen “de/het” in de vraag of “een”**. Als ik vraag naar gegevens op ‘een bord’, en er zijn meerdere borden die aan het gevraagde voldoen aanwezig binnen de zoekruimte, dan tel je alle gegevens op verschillende geldende borden samen en geef je één globaal antwoord. Als de vraag gaat over “het bord” en er zijn meerdere borden die aan het gevraagde voldoen aanwezig binnen de zoekruimte, dan antwoord je per bord apart en geef je dus twee, drie, of meer antwoorden op de vraag afhankelijk van het aantal borden. Hetzelfde geldt voor bv. “de plaat” of “een plaat”, “het beeld” of “een beeld”, “het woord” of “een woord” enz.

Je moet op geen enkele vraag antwoorden met “geen”, “niets”, “niemand”, “nul”, “0”, “onbepaald”, “kan ik niet weten” en dergelijke. **Elke vraag (een vraag herken je aan een vraagteken) moet wel beantwoord worden. Er kan hier of daar ook een strikvraag voorkomen. Lees daarom elke vraag zeer aandachtig, en antwoord alleen op wat er gevraagd wordt of tijdens de zoektocht als opdracht gegeven wordt.** In de tekst staan zeker **nooit tikfouten/spelfouten**. Staan die er wel, dan moet je ervan uitgaan dat de samensteller met opzet dit zo geschreven heeft. Soms wordt in plaats van een vraag een opdracht gegeven bv. “noteer”, “vermeld”, enz. Elke opdracht van de zoektocht moet dan ook steeds uitgevoerd worden.

**Overleg na de zoektocht eerst eens over de gevonden antwoorden met vrienden of kennissen.** Door elkaar te helpen zal je beiden betere resultaten behalen. **De samensteller of controleur benaderen is valsspelen en dus verboden.** Op mails met vragen om verduidelijking, hulp of toelichting zal niet gereageerd worden, dus bespaar u de moeite. Dit is een **zoektocht**, dit betekent dat het vooreerst gaat om **goed zoeken**. Hoewel we deze zoektocht bewust niet te moeilijk hebben gemaakt, zal niet elk antwoord zich direct in het zicht, op ooghoogte of groot aan een gevel bevinden. Er kan al eens een antwoord te vinden zijn op een minder evidente plaats, in de hoogte, **op de grond**, enz.



## ROUTEBLAD

Dit is de tweede Ros Denderroute. Vanaf het Waalse Ath legt de Dender een hele weg af voor hij uiteindelijk de thuisstad van onze zoektochtvereniging bereikt en daar uitmondt in de Schelde. In deze formule gaan we elke keer op verkenning in een van deze stroomopwaarts gelegen plaatsen. Vorig jaar trokken we langs bezienswaardigheden en door oude steegjes in Geraardsbergen, dit keer gaan we op verkenning bij de 'wèttels' van 'Ninof'. Waarom elke Ninovieter een wortel is zal je straks nog wel duidelijk worden.



De Twijnster



Graanmarktpoort



O.L.V. Hemelvaartkerk

**Ninove** is een stad in de Belgische provincie Oost-Vlaanderen. De stad ligt aan de Dender in de Denderstreek en telt meer dan 37.000 inwoners, die Ninovenaars of Ninovieters worden genoemd.

De plaats behoorde toe aan de heren van Ninove-Herlinkhove en was onafhankelijk van Vlaanderen en het Land van Aalst tot in 1295, toen ze werd verkocht aan graaf Gwijde van Dampierre. Hendrik van Vlaanderen, kleinzoon van Gwijde en heer van Ninove, verhiel de plaats in 1339 tot stad en voorzag haar van een eigen schepenbank. De heerlijkheid van Ninove bleef echter aan het huis van Vlaanderen en daarna aan dat van Bourgondië. Filips II van Spanje, titulaire graaf van Vlaanderen, verpandde Ninove in 1558 aan de hertog van Braunschweig en daarna aan de familie Van Egmond. Aartshertog Karel van Lorreinen, landvoogd van de Nederlanden, loste de pandschuld ten bedrage van 400.000 gulden in; bij zijn dood in 1780 werd de heerlijkheid en haar landerijen geërfd door zijn beide nichten, de abdis van Remiremont en de prinses-douairière van Espinoy.

Ninove werd door Antonius Sanderus beschreven als *"de Oudste, de Stoutste en de Wijste der Steden"*. Hij schreef in zijn *Flandria Illustrata: Ninove quattuor (vier) habet (heeft) portas (poorten), quemadmodum (bijvoorbeeld) Porta Vacca. Hae portae, quamvis possint, vix umquam clauduntur: unde vulgari loco Ninove dicitur antiquissima, audacissima, sapientissima.* (Lat. 'vacca', zelfst.naamwoord, vrouwelijk, betekenis: 'koe')

De stad werd de "oudste" genoemd omdat de naam Ninove sterk lijkt op die van de Assyrische en Bijbelse stad Ninive. Ze werd de "stoutste" genoemd omdat ze de aanvallende Aalstenaars met open poorten te lijf ging. Ze werd de "wijste" genoemd omdat het een der enige steden was die geen stadsnar had of betaalde. De tekst is ook terug te vinden op de borden aan de ingangen van Ninove.

Ninove bestaat naast het stadscentrum nog uit de deelgemeenten Appelterre-Eichem, Aspelare, Denderwindeke, Lieferringe, Meerbeke, Nederhasselt, Neigem, Okegem, Outer, Pollare en Voorde. De wijk Lebeke heeft een eigen kerk op de grens van Outer en Denderhoutem. Herlinkhove is een verdwenen gemeente tussen Ninove en Outer.

Ninove was bij de lokale verkiezingen van 2012 een vreemde eend in de bijt, omdat de lijst van Vlaams Belanger Guy D'haeseleer hier onder de benaming 'Forza Ninove' de grootste werd. Overal elders in Vlaanderen verloor deze partij sterk. Op 17 december 2012 verklaarde de Kiescommissie de gemeenteraadsverkiezingen van de stad ongeldig. Aanleiding was een Facebook-bericht van Guy D'haeseleer waarin hij zijn kiezers opriep om hem een foto te zenden van elke uitgebrachte stem op zijn naam. Elke foto zou dan vergoed worden door een bierconsumptie. Op 14 februari 2013 oordeelde de Raad van State echter dat herverkiezingen niet nodig waren.



O.L.V. Hemelvaartkerk

Ook voor deze tweede editie hebben we geprobeerd om een niet al te lang maar mooi parcours samen te stellen langs enkele van de belangrijkste bezienswaardigheden van de stad. We komen voorbij standbeelden, monumenten, oude gebouwen, gedichten, pleintjes, enz. Ninove had in het verleden vier indrukwekkende stadspoorten en tijdens deze zoektocht wandelen we ook onder de enige van deze poorten die bewaard gebleven is (de Nederwijkpoort) door. Uiteraard zou de Denderroute de Denderroute niet zijn als we onderweg niet ook ergens een stukje (net als vorig jaar in Geraardsbergen) langs de Dender zouden wandelen.

Mocht je het reglement nog niet gelezen hebben, doe dit dan zeker grondig voor je vertrekt. Het zal je helpen bij het oplossen van de vragen.

De Denderroute bestaat altijd uit een foto-gedeelte en een vragen-gedeelte. Het foto-deel is niet moeilijk en bestaat erin dat je 8 fotos die je langs het parcours tegenkomt in de juiste volgorde moet klasseren. Het vragengedeelte bestaat uit 30 vragen.

Je antwoorden moeten ten laatste op woensdag 1 juli 2015 (poststempel van ten laatste 1 juli = bewijs) gepost worden:

***Karl Delauw, Nachtegaallaan 14 bus 11, 1731 Zellik***

De prijzentafel is opnieuw de moeite waard. Voor de winnaar wachten drie mooie groene briefjes, namelijk een cash hoofdprijs van maar liefst **300 €** Daarnaast zijn er nog tal van elektrische toestellen te winnen, niet alleen voor de eersten in de eindstand maar ook voor de 30<sup>ste</sup>, 60<sup>ste</sup>, 90<sup>ste</sup>, 120<sup>ste</sup> enz. Iedereen maakt dus kans op een mooie prijs.

De prijsuitreiking zal doorgaan op **zondag 12 juli 2015 om 10u30 STIPT** in zaal Boonwijk, Serbosstraat 8, 9200 Dendermonde. Na de prijsuitreiking kan je ter plaatse iets eten en ook nog deelnemen aan een aangename dagzoektocht van onze club: de **3<sup>de</sup> Extra Mu-Ros zoektocht** . Zeker een aanrader! (meer informatie vind je op de flyer verderop in deze bundel)

En voor nu, beste speurdertjes allemaal:

# Veel succes!



## OMLOOPVRAAG

Tijdens deze zoektocht kom je tal van beelden en heiligenbeelden tegen langs het parcours. Aan sommige van die beelden worden trouwens ook vragen gesteld tijdens de zoektocht. Rangschik de foto's van beelden of delen ervan in de volgorde waarin je deze tijdens de zoektocht voorbijwandelt (gv) (voorbeeld: U-T-O-A-E-K-R-B) Zoek geen enkele val in deze omloopvraag: alle foto's zijn als dusdanig ter plaatse aanwezig, en zijn op geen enkele wijze bewerkt of getrukeerd. Elke foto moet gerangschikt worden en dit slechts één maal, namelijk de eerste keer dat je hem voorbijwandelt. De foto's zijn niet zo moeilijk te vinden en bevinden zich nooit op overdreven hoogte, zodat ook wie eerder klein van gestalte is zeker tot een goed resultaat zal komen.



U




T




O



A



B



R



E



K

We danken onze sponsors voor hun sympathieke medewerking:



De zoektocht begint voor het Ninia Shopping Center langs de Centrumlaan.



Het Ninia Shopping Center is dé plaats in Ninove waar shoppers hun hartje kunnen ophalen. Het complex is dagelijks open (behalve op zon- en feestdagen) van 8u tot 20 uur, op vrijdag zelfs tot 21 uur. De winkels zijn geopend van 10 tot 19 uur. In het shopping center bevinden zich tal van bekende handelszaken (C&A, Bart Smit, H&M, Mexx, Kruidvat, Ici Paris XL, s.Oliver, enz.) en ook cafeetjes en eetgelegenheden.

Wandel tot bij het bronzen beeldhouwwerk met drie sporters (gv) dat zich in de omgeving van het Ninia Shopping Center bevindt. Het stelt lopers voor op het moment dat ze over de finish komen.

**VRAAG 1: Welke afstand loopt iemand die de bij dit beeld vermelde loopdiscipline loopt ?**

**Kies uit: 100 meter - 400 meter - 1000 meter - 5000 meter - 42195 meter**

Wie Ninove zegt, zegt ook carnaval. Het carnaval in Ninove is een van de grootste carnavals van België. Het werd gesticht in 1960. In Ninove zijn er verschillende carnavalsinstanties zoals de Karnavalraad VZW, De Stedelijke Feestcommissie, De Prinsencaemere en de Ridders in de Wortelorde. Het carnaval wordt jaarlijks gevierd in Ninove op de zondag na Aswoensdag wanneer een grote stoet door de stad trekt. De dag nadien staat bekend als 'Wettelmondjag'. YouTube staat vol met typische carnaval-liederen die bij die gelegenheid door de straten klinken b.v. "De Smosjterpotn – Sjoekelieër", "De Drau Krolauzjers – Alexander", "Carnaval Ninove 2009 (Monjdagnacht)" of "NKV Vantaudij op Tasj 2011 – 't es ier ninof karnaval"

In de omgeving iets verderop bemerk je ook een kunstwerk geschonken door de Karnavalraad met daarop een inwoner van Ninove die zijn favoriete groente bij heeft. Bij dit kunstwerk:

**VRAAG 2: In welk jaar schonk/gaf de V.Z.W. Karnavalraad volgens gegevens ter plaatse dit kunstwerk aan de stad Ninove?**

**Kies uit: 1960 - 1961 - 1980 - 1981 - 1982 - 2009**

**VRAAG 3: Blijkbaar is volgens gegevens ter plaatse één van de hier vermelde personen intussen reeds gestorven. Wie?**

**Kies uit: De Quick - Geeroms - Merckaert - De Geest - Couck**

**VRAAG 4: Hoeveel wortels bevinden zich bij dit kunstwerk ?**

**Kies uit: 1 - 2 - 3 - 4 - 5 - 6**

(tip: het kort voorwerp dat het mannetje in zijn rechterhand heeft is een wortel!)

Steek van aan het kunstwerk voorzichtig de straat over naar de overkant richting "t Centerken". Aan de overkant naar links wandelen en rechts zoeken:

**VRAAG 5: Van welk vervoermiddel (gv), hier te zien, is ook de naam vermeld op of aan de gevel van een handelszaak ?**

**Kies uit: step - quad - vespa - space shuttle - duikboot**

Vervolg je weg tot aan het kruispunt waar je rechtsaf slaat (= Burchtstraat nemen). Links wandelen en links zoeken.

Zoektochters hebben zeker al eerder voor hete vuren gestaan, maar wat verder in deze straat wordt het nu toch wel heel warm aan ons gat, althans als we de naam van een handelszaak mogen geloven.

Aan de voorgevel van dit gebouw zijn om de naam van de handelszaak nog kracht bij te zetten een aantal vlammen afgebeeld in groepjes van vier vlammen bij elkaar (gv).

**VRAAG 6: Hoeveel vlammen (=vuur, gv) bevinden zich bij het gebouw met “1000 vuren” ?**

Nauwelijks verder komen we aan de Hospitaalkapel, een beschermd monument.

**VRAAG 7: Hoeveel heeft deze kapel gekost, volgens gegevens ter plaatse ?**

**Kies uit: 16.350 € - 16.350 fr. - 16.350 gulden - 16.350 dukaten - 16.350 \$**

Steek op het zebrapad voorzichtig de straat over richting “avondwinkel” en wandel verder langs de overkant.

Even verder komen we bij het gebouw van de zusters HH. Harten. Dit gebouw heeft bruine deuren en drie huisnummers, “47”, “49” en “51”. Het gebouw met huisnummer “45” en met “papier” en “karton” was vroeger een **papierhandel**, en behoort niet meer toe aan de zusters HH. Harten.

**VRAAG 8: Bevindt/Bevinden zich op of aan het eigendom van de zusters HH. Harten sommige van onderstaande woorden of teksten? Telkens antwoorden met “ja” of “neen” om deze vraag te beantwoorden (geen val op spaties) :**

- A. “Bel en kom binnen a.u.b.” ?
- B. “H.H.Harten”?
- C. “Bravers”?
- D. “Aelst”?
- E. “Clement”?
- F. “papierhandel”?

Met gegevens in de onmiddellijke omgeving van de brug lossen we volgende vraag op:

**VRAAG 9: Wat is volgens gegevens ter plaatse de naam van deze brug ?**

Over de brug op het zebrapad de straat oversteken en dan linksaf, “Désiré De Bodtkaaï”.

We hadden het daarnet al heel warm, en het wordt er hier even verder echt niet beter op.

**VRAAG 10: Aan het gebouw met “brandweer” vonden we een woord van maar liefst 16 letters. We geven je hierbij alvast 15 letters van dat woord: A-A-E-E-E-E-N-N-R-R-R-B-W-D-K  
Wat is de 16<sup>de</sup> letter van het hier te lezen woord ?**

**Kies uit: N - R - T - P - Z - A - E**

Vervolg je weg tot aan de roze brug (“Oude Kaaibrug”) en steek deze over naar links.

Over de brug steeds rechtdoor blijven wandelen, maar eerst een vraagje:

**VRAAG 11: Welk dier, hier te zien, heeft zijn eigen naam op zijn lange tong gelegd ? (één antwoord en geen val)**

Weg vervolgen steeds rechtdoor en aan frituur “De 2<sup>de</sup> Brug” voorzichtig de straat oversteken.



De Twijnster

Het beeld van Gis De Mayer werd op 21 juni 2002 in Ninove ingehuldigd. In vroegere tijden lag er in de buurt van de Koepoort een fabriekswijk met o.a. de ‘skramoeljekasj’. De bewoners van deze wijk werkten bijna allemaal in garentwinderijen en lucifersfabrieken waarvan er toen een heel aantal waren in Ninove. De armoede in deze wijk in de buurt van de poort die destijds ook wel soms met de mannelijke tegenhanger (gv) van de koe benoemd werd was aanzienlijk, want de bewoners moesten zich zelfs warmen aan de sintels van kolen die elders weggegooid waren.

Vlak naast het beeld van de Twijnster bemerk je een bord met o.a. “ingehuldigd” en “21 juni 2002”. In de woorden op dit bord komen een aantal namen van muziknoten verborgen voor.

**VRAAG 12: Welke van de volgende zeven namen van een muziknoot zitten verborgen in een woord op een bord met “ingehuldigd” en “21 juni 2002” in de onmiddellijke omgeving van de Twijnster ?**

**Mogelijke antwoorden: ut - do - re - mi - fa - sol - la - si**

Vervolg je weg nog altijd rechtdoor richting “Graanmarkt”. Even verder op je rechterkant kom je aan een van de mooiste bezienswaardigheden van Ninove.


Ninove had vroeger vier stadspoorten, en deze poort is de enige van de vier die bewaard gebleven is.

De stad werd in de middeleeuwen verdedigd door de burcht, een toren en een aarden omwalling, onderbroken door vier stadspoorten. De poorten verschaffen toegang tot de stad via de vier belangrijke invalswegen: de Brabantse Poort op de weg vanuit Brussel, de Geraardsbergse Poort op de weg vanuit de gelijknamige stad en de Kloosterpoort op de weg vanuit Aalst. De Koepoort gaf toegang tot de Nederwijk. Alle poorten deden in vreedstijd dienst als woning voor arme lieden, opslagplaats voor poeder en wapentuig, gevangenis. Eind 18de eeuw waren drie van de vier Ninooftse stadspoorten afgebroken. Op de plaats waar ze stonden vind je nu evocaties: een fontein met twee torentjes (Brabantse Poort), een kunstwerk (Geraardsbergse Poort) en twee gedenksteden (Kloosterpoort).

Dat de Koepoort de sloophamer overleefde dankt ze allicht aan het feit dat zij het minst in de weg stond van de stad die zich stelselmatig uitbreidde. De Koepoort, waarvan voor het eerst sprake is in 1397 onder de benaming Warmoespoort werd ca. 1600 totaal herbouwd. Zij werd opgetrokken in zandsteen uit de groeven van Geraardsbergen en deed na haar herstelling officieel dienst als stadsgevangenis. Vermits zij, anders dan de andere poorten, over geen ophaalbrug beschikte, werd er in oorlogstijd een aarden bolwerk rond gebouwd.

Na stadsgevangenis werd de Koepoort achtereenvolgens verblijfplaats van de stedelijke vrijwillige brandweer en de bibliotheek. Daarna werd ze gebruikt als zaaltje voor socio-culturele organisaties. De tand des tijds knaagde echter ongenadig en het gebouw moest een volledige en grondige binnen- en buitenrestauratie ondergaan.

Op 11 maart 2012 werd de Koepoort feestelijk heropend. Nu is het zaaltje weer beschikbaar voor kleine concerten, lezingen. Vlakbij deze poort bevindt zich het beeld van Dingsken.





**VRAAG 13: Wat is/was volgens gegevens de naam van deze poort ?**



De bewoners van Ninove kregen de bijnaam Wortelkrabbers omdat, toen Aalst Ninove wilde binnenvallen, ze in plaats van de onvindbare sleutel als noodoplossing een wortel gebruikten om de Koepoort (foto links) te sluiten. Er was echter een ezel ontsnapt, die de wortel uit het slot heeft gekrabd en vervolgens opgegeten en zo de stad prijs gaf aan de Aalstenaars. Sindsdien is de wortel het symbool van de stad en kan men hem onder meer in het logo van carnaval terugvinden en bij het gebruik van de wortelworp.

**VRAAG 14: Naast de doorgang (gv) onder de poort bemerk je een verkeersbord waarop een aantal personen te zien zijn. Hoeveel personen zijn hier in totaal bij een doorgang (gv) van de poort afgebeeld?**

**Kies uit: 2 - 3 - 4 - 5 - 6 - 7 - meer dan 7**

Ga onder deze poort door en ga tot bij het carnavalkunstwerk Dingsken iets verderop.

Ninove staat vol gedichten en ook hier kan je een gedicht lezen op de plaat bij het kunstwerk.

**VRAAG 15: Op de plaat met “7 februari 2010” bij Dingsken staat een voornaam vermeld die begint met ‘W’ en waarin ook ‘LL’ voorkomt. Welke voornaam ? (je mag achter glas zoeken)**

We bekijken ook eens het gebouw met “ACV”. Je gaat niet voorbij het muurtje met “parking”, dus de parking niet betreden.

**VRAAG 16: In de laatste lettergreep van een duidelijk te lezen woord op een gevel van dit gebouw zit de naam van een alcoholische drank van drie letters verborgen. Die naam begint en eindigt met een medeklinker. Vervangt men de klinker in die naam door een andere klinker van “het alfabet” dan bekomt men een ander woord. Welke naam van een drank en welk ander woord bedoelen wij ?**

Keer terug onder de poort door en neem rechtsaf na de poort (“Vestbarm”) In deze straat :

**VRAAG 17: Welk sprookje of legende (gv) wordt afgebeeld in deze straat?**

**Kies uit: Assepoester - Roodkapje - Sint Joris en de draak - De Bokkenrijders**

Einde straat linksaf slaan, dit is de Biezenstraat (hier niet vermeld, gv).

**VRAAG 18: Welke van volgende gegevens zijn in de Biezenstraat langs uw wandelweg (gv) te zien ?**

**M.A. : pater - vis - de Dender - 1 taart - rode leeuw - gebak - nijlpaard**

Aan de vijfsprong Pauwstraat nemen richting “O.L.V. Hemelvaartkerk”. Iets verderop zigzaggen (gv) tussen de ijzeren hekjes. We belanden nu op het Kerkplein. Op dit plein (= op het hele Kerkplein) en in de onmiddellijke omgeving van de O.L.V. Hemelvaartkerk los je vragen 19 tot en met 24 op. Vragen staan niet in volgorde. Niet zoeken in de zijstraten. Houd geen rekening met het bordje met de misvieringen aan het toegangshek van de kerk, aangezien dit steeds wijzigt. Wandel ook eens in tegenwijzerzin helemaal rond de O.L.V. Hemelvaartkerk: ga aan “IDEA reclame” op de hoek van het Kerkplein voorbij het zwarte hek, en neem nadien ook het hek rechts en volg steeds het verhard pad tussen het gras en zo helemaal rondom de kerk, want zo kom je voorbij de archeologische site van Ninove.

Van de abdijgebouwen is - behalve de monumentale kerk - weinig bewaard gebleven, maar de archeologische site naast de Onze-Lieve Vrouw Hemelvaartkerk of abdijkerk geeft een beeld van de vroegere bouwcampagnes van de Premonstratenzers. Na de opgravingscampagnes in 1991 en 1992 op initiatief van het Ninoofse stadsbestuur, werden sinds 1 juni 1993 de opgravingen verder gezet door het Instituut voor het Archeologisch Patrimonium in samenwerking met het Ninoofse stadsbestuur. Het Instituut bleef de campagne van 1994, geleid door een stadsarcheoloog, superviseren. De opgravingen brachten tot op heden indrukwekkende muurresten aan het licht van een ouder (gotisch) en een jonger (classicistisch) kloostercomplex ten noorden van de gewezen abdijkerk. Van de oudste (Romaanse) abdijgebouwen werden tot op heden slechts schaarse sporen zichtbaar, vooral dan in de vorm van herbruikt afvalmateriaal. In enkele afvalputten werd tenslotte ook materiaal gevonden uit de eeuwen die aan de stichting van de abdij op de Coudenberg (1157) voorafgaan, waaronder een klein fragment terra sigillata uit de eerste eeuwen van onze tijdrekening.



Archeologische site van Ninove

**VRAAG 19: Deze vraag los je op bij het oorlogsmonument (gv). Welke familienaam, beginnend met 'DE' en bestaande uit in totaal 7 letters, bevindt zich op dit monument?**

(of er al dan niet een spatie is tussen 'DE' en de volgende vijf letters maakt niet uit, gv)

**VRAAG 20: Je merkt aan de O.L.V. Hemelvaartkerk onmiddellijk dat Jezus hier wel heel groot aan de muur is afgebeeld. Hangt de bij de O.L.V. Hemelvaartkerk afgebeelde Jezus aan een kruis ?**

Aan de muur voor de O.L.V. Hemelvaartkerk bemerk je ook een bruin (gv) bordje met "VTB-VAB".

**VRAAG 21: Welke verschillende namen van een dier van drie letters zitten verborgen in een woord op het bruine (gv) bordje met "VTB-VAB" aan de muur op dit plein ? (algemeen gekende dieren of dieren vermeld in Prisma is voldoende)**

**VRAAG 22: Vul aan met het woord dat iets met dieren te maken heeft en dat op dit plein onmiddellijk volgt na deze tekst: (tip: in het woord komt een 'U' voor)**

DE HOGE \_\_\_\_\_

**VRAAG 23: Bevindt zich op het dak van de O.L.V. Hemelvaartkerk een eekhoorn ? Enkel antwoorden met "ja of neen" is voldoende.**

Bevindt zich op het dak van de O.L.V. Hemelvaartkerk een eekhoorn, noteer dan ook "oef, ik heb hem eindelijk gevonden" op je antwoordenblad. Bevindt zich op het dak van de O.L.V. Hemelvaartkerk geen eekhoorn, noteer dan ook "doe ne poetj t' vel af, oftewel ben ik nen troeten, ofwel emmek 'n brileken vandoen" op je antwoordenblad.

'Doe ne poetj t' vel af' is Ninofs voor "t is hopeloos". Een 'troeten' is een typisch woord uit de dialecten van de Denderstreek en betekent dommerik, sul, ook sufferd, goedzak maar eerder simpel van geest.

**VRAAG 24: Wat is de familienaam en voornaam van de Z.E.H./zeer eerwaarden heer die vermeld is op een steen aan de O.L.V. Hemelvaartkerk onder "EERBIEDIGE HULDE AAN DEN" ?**

(tip: deze vraag kan je oplossen wanneer je de wandeling rond de kerk maakt van bij "IDEA")

Verlaat het Kerkplein via de “Dekenij straat” maar los eerst nog een vraag op.

Restaurant “De Nieuwen Hommel” ligt gedeeltelijk op het Kerkplein en gedeeltelijk in de Dekenij straat, maar voor volgende vraag zijn we slechts geïnteresseerd in wat zich bevindt in de Dekenij straat:

**VRAAG 25: Van welke drank is een glas, pot, fles (gv) slechts afgebeeld in de Dekenij straat en niet op het Kerkplein ?**

**Mogelijke antwoorden: Witkap Pater - strepen - wijn**

Iets verder vooral ook de linkerkant goed in het oog houden in de Dekenij straat om het antwoord op de volgende vraag te vinden:

**VRAAG 26: Voor welke ziekte of aandoening kan men dokter Blaton raadplegen ? (gv)**

**Kies uit: syfilis - Alzheimer - lepra - mazelen - parkinson - druiper**

Einde straat aan Maria en straatnaambord rechts, maar eerst nog een vraag oplossen bij het witte huis met de rode deur (gv)(“Dekenij”):

**VRAAG 27: Noteer het bouwjaar(gv) van een huis zoals het is vermeld op of aan dit gebouw.**

Goed gewerkt speurdertjes! Tijd nu voor een Witkap Pater van het vat, ga café Sint-Annakamer binnen (gesloten op maandag) en gebruik de jeton bij deze bundel. Daarna verder in deze straat:

**VRAAG 28: Wie is een terrorist, volgens gegevens ter plaatse? (één antwoord)**

Aan “Roodkapje” links de “Beverstraat” nemen, rechts wandelen en rechts zoeken

**VRAAG 29: Wie kan men hier raadplegen voor dezelfde aandoening waarvoor men in de Dekenijstraat dokter Blaton kon raadplegen?**

**Kies uit: Van Damme - Van Herpe - Van Gysel - Van Buyten - Van Assche**

Steek ter hoogte van “BNP Paribas” de straat voorzichtig over richting “Prima” en begeef je verder naar het grote witte huis (gv). Dit is het Oud Stadhuis van Ninove.



Oud Stadhuis

De geschiedenis van het oud stadhuis heeft een eerste aanknopingspunt in de oudst gekende stadsrekening van Ninove uit 1389. Toen reeds werd het schepenhuis vermeld. Het betrof een vrijstaand gebouw met een oppervlakte van ca. 120 m<sup>2</sup>, met muren van bak- en zandsteen. De grote stadsbrand van 1603 was er de oorzaak van dat het volledig in vlammen opging. Er werd een nieuw schepenhuis gebouwd waarvan een laat 18de-eeuws schilderij is bewaard. Het gelijkvloers en de eerste verdieping waren voorzien van een voortuitspringende open galerij, bekroond met een trapgevel, getopt met een halfcirkelvormig fronton. Een vierkante toren met uurwerk, uitlopend in een versmalde klokkenkamer met ruime galmgaten en afgedekt met een achthoekige spits, bekroonde deze schepenhuis.

In de onmiddellijke omgeving van dit gebouw los je de laatste vraag van de zoektocht op.

**VRAAG 30: Uit de levensloop van hoeveel generaties bestaat de lange weg, volgens gegevens ter plaatse?**

**Kies uit: één - twee - drie - vier - vijf**

## Bijnamen van de Ninovieters

We zagen eerder al dat de inwoners van Ninove de bijnaam Wortelkrabbers kregen, omwille van het voorval met het afsluiten van een poort met een wortel. De poort waar dit voorval plaats vond leende zich trouwens tot een mooie nog steeds gebruikte Ninoofse uitdrukking voor een hoorndrager/iemand die bedrogen wordt: "a (of ze) kaun onder de Koepeurt ne miëe"

Maar de Ninovieters hebben nog andere bijnamen.

De Ninovieters worden ook "**kaffeegieters**" genoemd. Tijdens de pinksterdagen trekken ook nu nog bedevaarders via Ninove en de (levensgevaarlijke) Halsesteenweg naar Halle. In het verleden echter in massa, ook vanuit West-Vlaanderen. Toen staken sommige Ninovieters de "mei" uit of zetten een stoel aan de gevel als gastvrij teken dat je daar een deugddoende kop koffie kon krijgen. Een vriendelijke attentie, als restant van de opvang die pelgrims en reizigers in het verre verleden in kloosters en abdijen kregen.

Allicht inspireerde deze gewoonte de auteur van volgend spotrijmpje:

*"Ninovieters, kaffeegieters,  
Ninof uit, kaffeefluit  
Hând e boeren nie gescheten  
De Ninovieters hân geen eten"*

Steevast hoort men ook nog over de Ninovieters spreken als over de "**Stekskesmannen**". Terecht, vermits de luciferindustrie, meer nog dan de textielnijverheid, decennia lang aan honderden mensen werkgelegenheid heeft verschaft. In 1974 heeft het laatste lucifersbedrijf, Ninove Match, zijn poorten definitief gesloten. De productie ging naar Geraardsbergen en nog later naar Hongarije. Ook **voddenmannen/voddenmarchands** is een bijnaam voor Ninovieters. In de eerste helft van de 20ste eeuw schuimden blijkbaar nogal wat opkopers van vodden en oud ijzer Ninove af. Kinderen werden vroeger nogal eens bang gemaakt met de uitspraak: "Ik zal aa verkuupen aan de voddenmarchang van Ninof!"

Einde van de zoektocht. Volgend kruispunt rechtsaf kom je terug aan het vertrekpunt. Ziezo beste speurdertjes allemaal, dat was het dan weer voor de tweede ROS Denderroute. Hopelijk heb je ervan genoten en er plezier aan beleefd! We danken je voor je deelname en hopen dat je een aangename dag of namiddag in Ninove hebt gehad. Vergeet niet de twee schiftingsvragen in te vullen:

### **SCHIFTINGSVRAAG 1**

**Wat zal de som zijn van de 7 getallen (5 getallen + 2 sterren) die getrokken zullen worden in de Euromillions trekking van vrijdag 3 juli?**

### **SCHIFTINGSVRAAG 2**

**Wat zullen de laatste 4 cijfers van het jokergetal zijn van de trekking van zaterdag 4 juli?**

We verwachten je op de prijsuitreiking en onze leuke zoektocht in Dendermonde op **zondag 12 juli om 10 uur 30**. Misschien win jij wel de hoofdprijs of een van de andere mooie prijzen die voorzien zijn (ook bij een eventueel minder gunstige rangschikking!).

**Tip:** Verken nog meer van de Denderstreek met de zoektocht ten voordele van Kom op tegen Kanker vanuit Geraardsbergen, die loopt van 25 april tot 24 juli. Bovendien steun je er een goed doel mee.

Volgend jaar zien we je graag terug voor de 3<sup>de</sup> Denderroute door Aalst van 1 april tot 30 juni 2016. Noteer dit dus alvast!





